



**КОМИТЕТ ИМУЩЕСТВЕННЫХ ОТНОШЕНИЙ
АДМИНИСТРАЦИИ ПЕРМСКОГО МУНИЦИПАЛЬНОГО ОКРУГА**

РЕШЕНИЕ

о размещении объектов № 2854

Пермский край
Пермский округ

20.09.2024

Комитет имущественных отношений администрации Пермского муниципального округа разрешает Акционерному обществу «Газпром газораспределение Пермь» (ИНН 5902183841, ОГРН 1025900512670, почтовый адрес: 614000, г. Пермь, ул. Петропавловская, 43)

размещение объекта «Газопровод давлением до 1.2 Мпа, для размещения которого не требуется разрешения на строительство»

на землях муниципальной собственности

на срок 1 год

Местоположение: расположенных по адресу: Пермский край, м.о. Пермский, д. Мартьяново, ул. Тюльпанов, д.18

Приложение: схема предполагаемых к использованию земель или части земельного участка.

Особые условия использования:

- 1) При размещении газопровода учесть параметры ширины проезда улично-дорожной сети, во избежание сужения полосы отвода дороги.
- 2) При условии получения разрешения на производство земляных работ.

Председатель комитета



(подпись, печать)

Е.А. Демидова

Схема предполагаемых к использованию земель или части земельного участка

Объект: Газопровод давлением до 1,2 Мпа, для размещения которого не требуется разрешения на строительство
 Местоположение: расположенных по адресу: Пермский край, м.о. Пермский, д. Мартьяново, ул. Тюльпанов, д.18

Каталог координат, м

№ точки границы	X	Y
н1	510896.34	2239634.53
н2	510895.54	2239635.62
н3	510896.58	2239637.75
н4	510886.22	2239642.12
н5	510869.53	2239606.24
н6	510847.79	2239523.89
н7	510845.92	2239508.84
н8	510849.93	2239508.22
н9	510851.73	2239523.13
н10	510873.31	2239604.88
н11	510888.22	2239636.92
н12	510896.00	2239633.69
н1	510896.34	2239634.53

Площадь земель или части земельного участка, кв.м.: 589

Категория земель: земли населенных пунктов






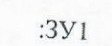
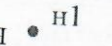

Вид разрешенного использования: -

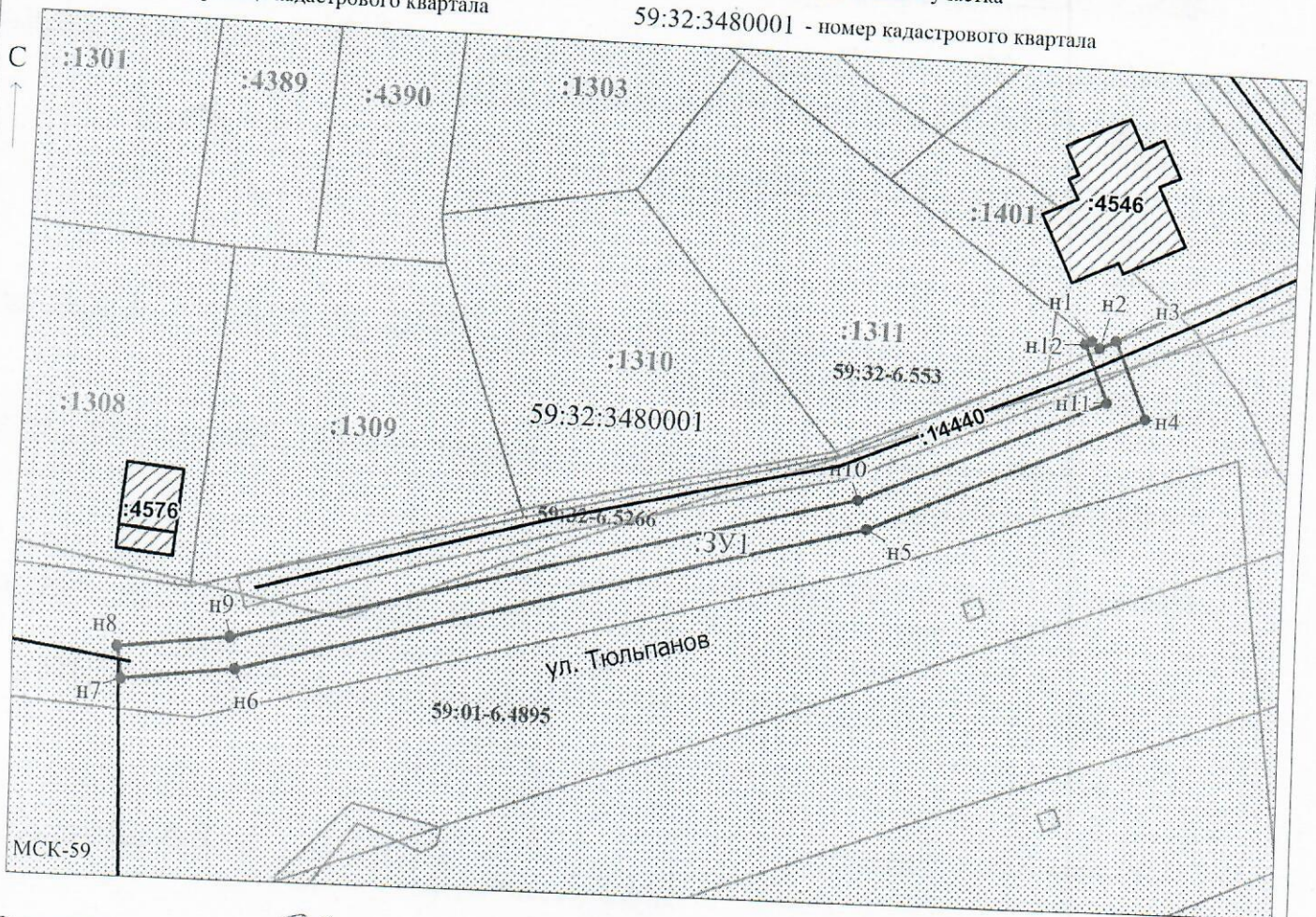
Описание границ смежных землпользователей:

От точки н1 до точки н3 - земельный участок с кадастровым номером 59:32:3480001:1401

От точки н3 до точки н1 - земельный участок с кадастровым номером 59:32:3480001:4382

Условные обозначения:

-  - предполагаемый участок земель, на которых планируется размещение объекта
-  - границы и номер земельного участка, сведения о которых внесены в ЕГРН
-  - границы и номер объекта капитального строительства, сведения о которых внесены в ЕГРН
-  - граница кадастрового квартала
-  - зоны с особыми условиями использования территории, сведения о которых внесены в ЕГРН
-  - обозначение запрашиваемого земельного участка
-  - характерная точка границ земель или части земельного участка
-  - номер кадастрового квартала



Заявитель: _____ / Егошина И.В. _____
 (для юридических лиц и индивидуальных предпринимателей) (подпись, расшифровка подписи)

Масштаб 1:900